



Trasa VeloNatura to najdłuższa trasa sieci VeloMałopolska o długości 271km. Zaczyna się ona na granicy polsko-słowackiej koło Muszyny, a kończy właśnie tutaj w powiecie proszowickim.

### Warto zobaczyć:

- » Zabytkowy kościół św. Wojciecha w Kościelcu z XIII w., w którym mimo licznych przekształceń przetrwały partie romańskie – są to m.in. empory, głowice kolumn, gzymsy filarów oraz najbardziej reprezentacyjny trójskokowy romański portal wejściowy z trzema partiami kolumn, który został odnowiony w 1892 roku.
- » W Proszowicach został założony pierwszy Fanklub skoczka narciarskiego Kamila Stocha – ekspozycja pamiątek mistrza olimpijskiego znajduje się w siedzibie fanklubu przy proszowickim rynku w Restauracji Muzealna.
- » Na terenie powiatu Proszowic znajduje się szlak II Wojny Światowej „Bojowe Schrony Proszowice”, który biegnie przez liczne schrony bojowe, a w miejscowości Karwin znajduje się Izba Pamięci Historii Powiatu Proszowickiego z licznymi eksponatami z tamtego okresu.

### Szlaki:

- » Przez powiat proszowicki przebiega Małopolska droga św. Jakuba (szlak pieszy), biorąca swój początek w Sandomierzu, która w Krakowie krzyżuje się z Via Regia.

### Ciekawostka:

VeloNatura na cały swoim przebiegu jest małopolskim odcinkiem trasy EuroVelo 11, która jest trasą zaczynająca się w Atenach i kończąca na przylądku Nordkapp w Norwegii (łącznie 6550km!) Wskazówki:

### Wskazówki:

Docierając samochodem warto pozostawić go na parkingu Bike&Ride w Proszowicach. Znajduje się przy rondzie obok cmentarza żydowskiego w Proszowicach przy ulicy Krakowskiej (rondo DW776).

Można tam bezpłatnie pozostawić samochód i ruszyć w trasę rowerową VeloNatura, która biegnie po trasie dawnej kolejki wąskotorowej i prowadzi od Proszowic, przez Kazimierz Wielką aż do Wiślicy leżącej nad Nidą. Jest to prawie 50km świetnej jakości odseparowanej trasy rowerowej EuroVelo 11.

### Mapy:

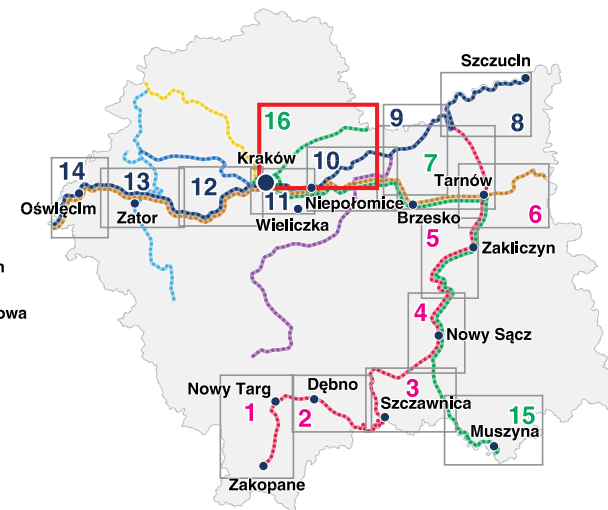
- » mapy w wersjach elektronicznych i do wydruku;
- » ślad gpx trasy uwzględniający propozycję objazdów aktualnie budowanych/remontowanych fragmentów;

Do pobrania ze strony internetowej:

[narowery.visitmalopolska.pl/mapy](http://narowery.visitmalopolska.pl/mapy)

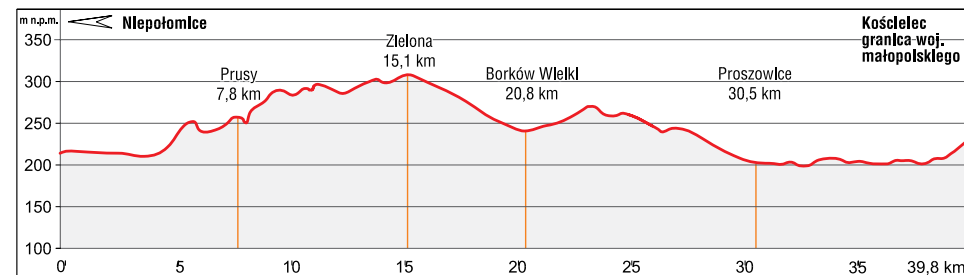
Uwagi dotyczące uszkodzeń infrastruktury rowerowej na trasach VeloMałopolska zgłoś mailowo na adres: [narowery@umwm.malopolska.pl](mailto:narowery@umwm.malopolska.pl)

narowery.visitmalopolska.pl



### Sieć istniejących i planowanych tras VeloMałopolska

- Wiśłana Trasa Rowerowa
- VeloDunajec
- VeloMetropolis - EV4
- VeloNatura - EV11
- VeloRaba
- VeloPrądnik
- VeloRudawa
- VeloSkawa



### Miejsca Przyjazne Rowerzystom (MPR)

1. Kraków - Żydowskie Muzeum Galicja
2. Kraków - Muzeum Etnograficzne
3. Kraków - Ośrodek Dokumentacji Sztuki Tadeusza Kantora Cricoteka
4. Niepołomice - Zwał Jak Zwał - Piknik nad Wisłą; Wypożyczalnia kajaków – Kajaki.na.setce.pl
5. Niepołomice - Wypożyczalnia rowerów Let's ride
6. Wola Batorska - Agroturystyka Nosal
7. Pławowice - Fish Truck
8. Hebdów - Dom Rekreacyjny św. Norberta
9. Sklep spożywczo-przemysłowy „Delikatesy Natalka”



Archiwum UMWM



Archiwum UMWM

- VeloMałopolska
- VeloMałopolska planowany przebieg
- inny szlak rowerowy, stromy podjazd
- miejsce obsługi rowerzysty, wiata
- miejsce przyjazne rowerzystom

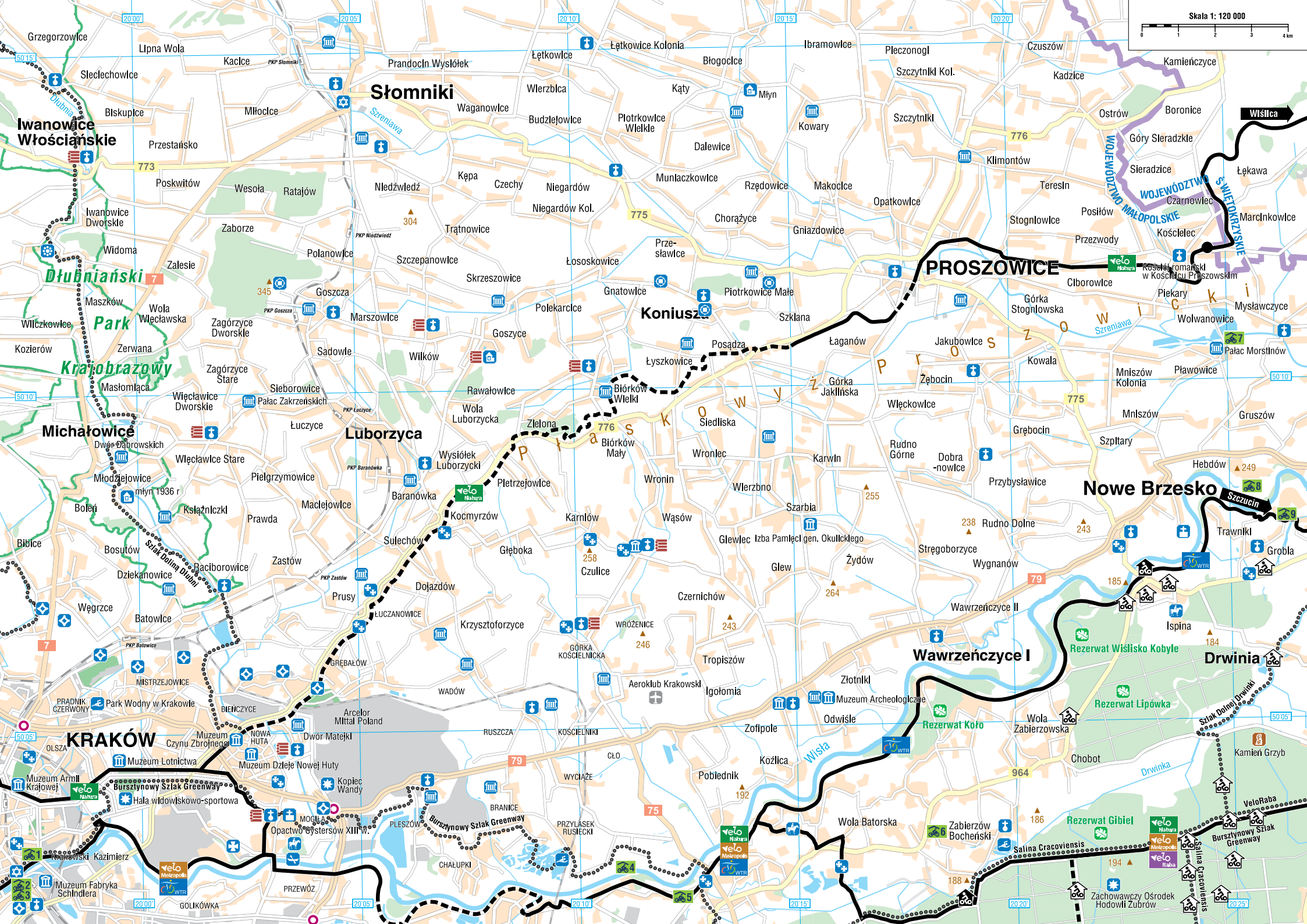
- zamek, ruina zamku, pałac
- inny zabytek (dwór), skansen, grodzisko
- kościół, cerkiew, klasztor, synagoga
- cmentarz wojenny, muzeum, punkt widokowy
- obiekt na Szlaku Architektury Drewnianej

- zabytek techniki, fort, inna atrakcja turystyczna
- prom, ośrodek sportów wodnych, prom
- terma, ośrodek jeździecki, ośrodek narciarski
- schronisko górskie, pole biwakowe
- Informacja turystyczna, obiekt UNESCO

- skała, jaskinia, przełęcz, szczyt
- atrakcja przyrodnicza, rezerwat przyrody
- granica: parku narodowego, krajobrazowego, województwa małopolskiego
- autostrada, droga: krajowa, wojewódzka, inna droga
- linia kolejowa, stacja kolejowa







Iwanowice Włoszczańskie

Słomniki

Koniusz

PROSZOWICE

Luborzyca

Nowe Brzesko

Wawrzeńczyce I

KRAKÓW

Drwinia