

1. PODHAŁE



VeloDunajec (VD) i Szlak Wokół Tatr (SWT) tworzą różne możliwości wycieczek po całym Podhalu. Z Zakopanego do Nowego Targu można dojechać VD lub SWT – wyjazd na Gubałówkę kolejką, skąd odnogą Szlaku przez Dudkówkę, a następnie drogami publicznymi przez Ciche/Chochołów lub Ratułów docieramy do trasy głównej. Z Nowego Targu jadąc na wschód VD lub alternatywnie SWT (przez Nową Białą), a następnie Pętlą Spiską, docieramy do Jeziora Czorsztyńskiego. Poruszając się SWT na zachód (przez Czarny Dunajec) dojedziemy do granicy ze Słowacją.

Warto zobaczyć:

- » Termy: Szaflary (www.termyszaflary.com) i Gorący Potok (www.goracypotok.pl).
- » Bór na Czerwonem – torfowiskowy rezerwat przyrody położony obok lotniska w Nowym Targu.
- » Gubałówka – wzgórze wznoszące się nad Zakopanem, z którego grani rozciąga się wyjątkowy widok na Tatry; wjazd jest możliwy kolejką linową (www.pkl.pl).

Miejsca odpoczynku na trasie (MOR):

- » Poronin, Szaflary, Nowy Targ

Szlaki rowerowe:

- » Szlak Wokół Tatr – przebiega przez położone po obu stronach Tatr historyczno-kulturowe krainy Podhala, Orawy, Liptowa i Spisza (www.szlakwokoltatr.eu).



Archiwum UMWM

Ciekawostka:

Górskie oscypki (czyli twarde, wędzony ser przygotowywany z mleka owczego) są produktem regionalnym chronionym przez prawo unijne – status Chronionej Nazwy Pochodzenia. Ser może być wyrabiany wyłącznie w okresie od maja do września, sprzedawany natomiast do końca października.

Wskazówki:

Pomiędzy Nowym Targiem a Zakopanem często kursują pociągi Podhalańskiej Kolei Regionalnej. Do obu miast kursują pociągi z całego kraju (rozkład-pkp.pl). Przebieg VeloDunajec na odcinku Zakopane – Nowy Targ został wyznaczony tymczasowo drogami publicznymi o małym natężeniu ruchu, trasa w kilku miejscach przecina drogę krajową nr 7, zwaną popularnie „Zakopianką”.

Informacja Turystyczna:

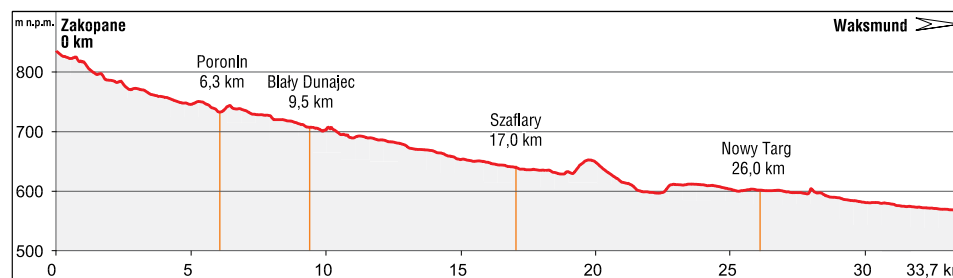
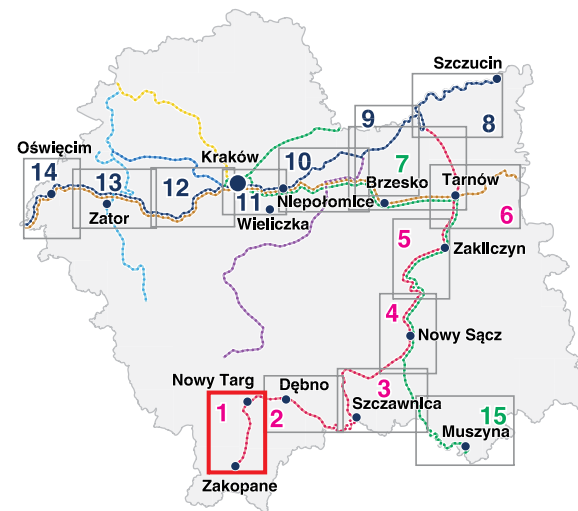
PIT Nowy Targ, Rynek 1, 34-400 Nowy Targ, it.nowy-targ@msit.malopolska.pl, www.it.nowy-targ.pl

Mapy:

- » mapy w wersjach elektronicznych i do wydruku;
- » ślad gpx trasy uwzględniający propozycję objazdów aktualnie budowanych/remontowanych fragmentów;
- do pobrania ze strony internetowej: narowery.visitmalopolska.pl/mapy
- Uwagi dotyczące uszkodzeń infrastruktury rowerowej na trasach VeloMałopolska zgłoś mailowo na adres: narowery@umwm.malopolska.pl




Archiwum UMWM



VeloMałopolska to sieć tras o europejskim standardzie przecinających całą Małopolskę. Jedną z nich jest trasa **VeloDunajec** przebiegająca przez malownicze tereny doliny Dunajca z widokiem na Tatry, Gorce, Beskidy, Pieniny i Pogórze oraz brzegiem dwóch jezior: Czorsztyńskiego i Rożnowskiego. Przy wszystkich trasach VeloMałopolska znajdują się **Miejsca Obsługi Rowerzystów (MOR)** wyposażone m.in. w mapy okolicy, wiaty, w których można schronić się na wypadek

deszczu, narzędzia serwisowe, grille czy WC. **Miejsca Przyjazne Rowerzystom (MPR)** to dopełnienie oferty regionu w zakresie turystyki rowerowej. Są to obiekty noclegowe, punkty gastronomiczne, atrakcje turystyczne oraz inne obiekty usługowe przystosowane do potrzeb rowerzystów. Miejsca, w których można bezpiecznie przechować rower wraz z bagażem, skorzystać z narzędzi do podstawowych napraw oraz uzyskać informacje przydatne w planowaniu dalszej podróży.

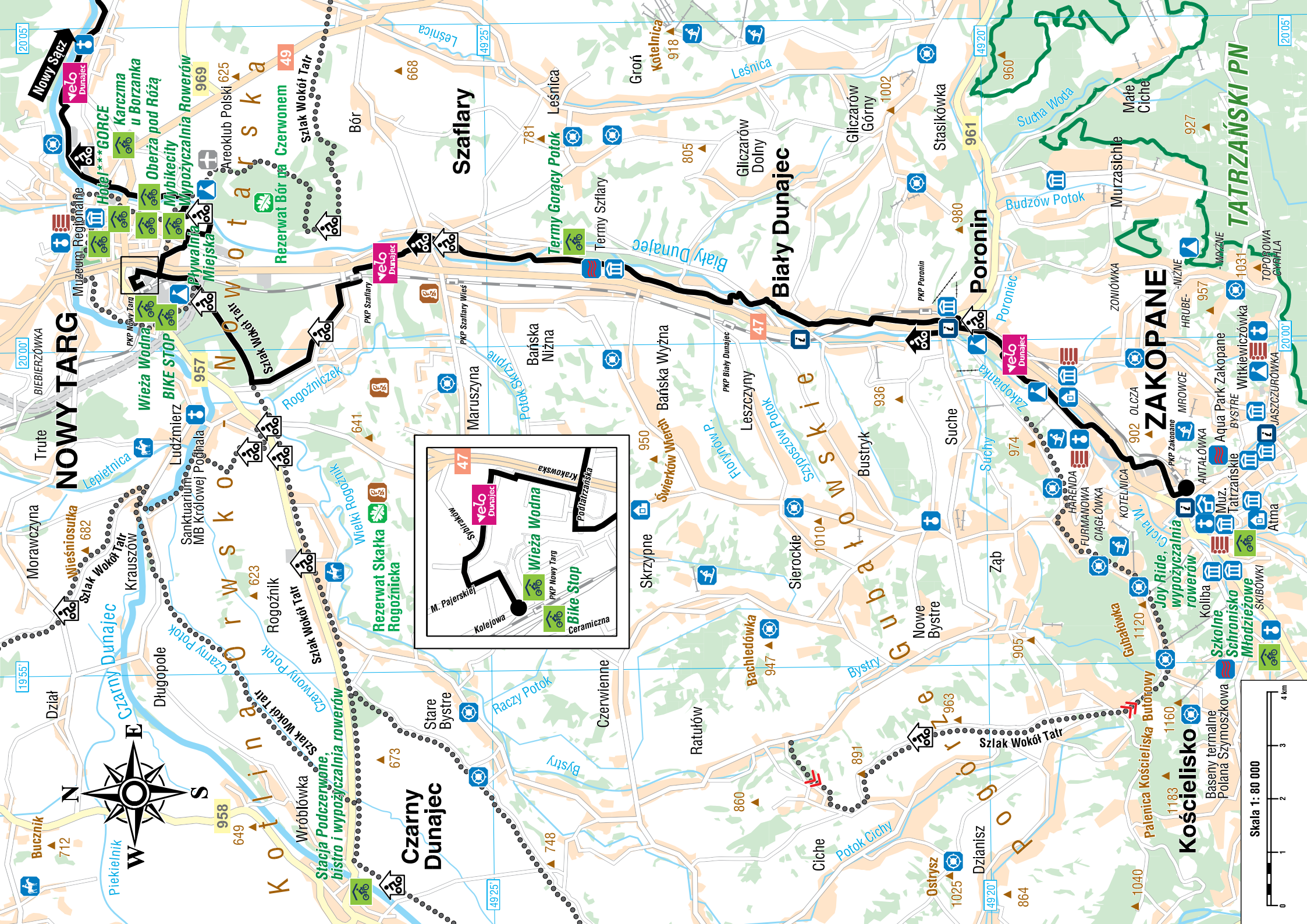


- VeloMałopolska
- VeloMałopolska planowany przebieg
- inny szlak rowerowy, stromy podjazd
- miejsce obsługi rowerzysty, wiata
- miejsce przyjazne rowerzystom

- zamek, ruina zamku, pałac
- inny zabytek (dwór), skansen, grodzisko
- kościół, cerkiew, klasztor, synagoga
- cmentarz wojenny, muzeum, punkt widokowy
- obiekt na Szlaku Architektury Drewnianej

- zabytek techniki, fort, inna atrakcja turystyczna
- prom, ośrodek sportów wodnych, prom
- terma, ośrodek jeździecki, ośrodek narciarski
- schronisko górskie, pole biwakowe
- Informacja turystyczna, obiekt UNESCO

- 540 skała, jaskinia, przełęcz, szczyt
- atrakcja przyrodnicza, rezerwat przyrody
- granica: parku narodowego, krajoznawczego, województwa małopolskiego
- autostrada, droga: krajowa, wojewódzka, inna droga
- linia kolejowa, stacja kolejowa



NOWY TARG

Szaflary

Biły Dunajec

Poronin

ZAKOPANE

TATRZAŃSKI PN

